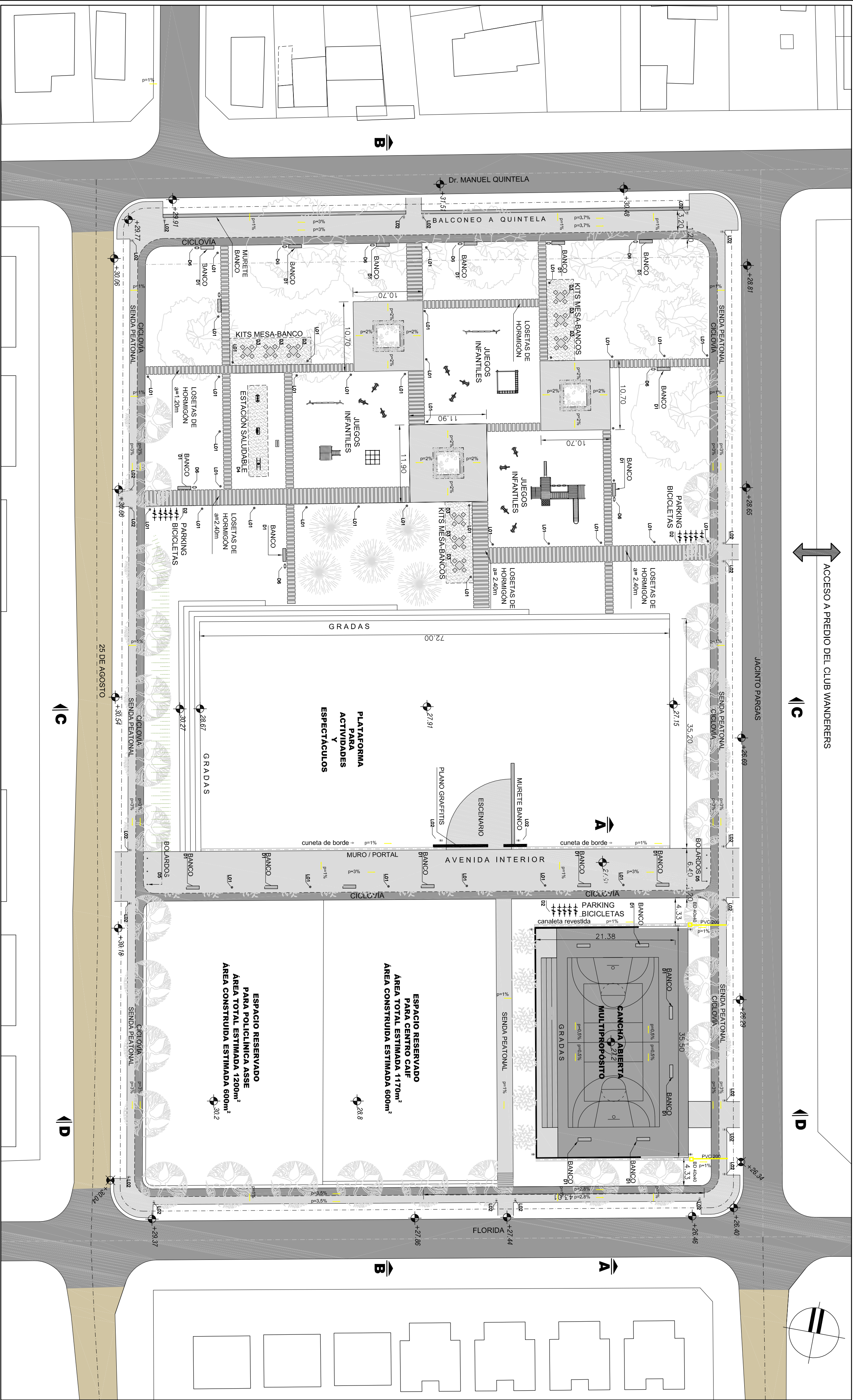


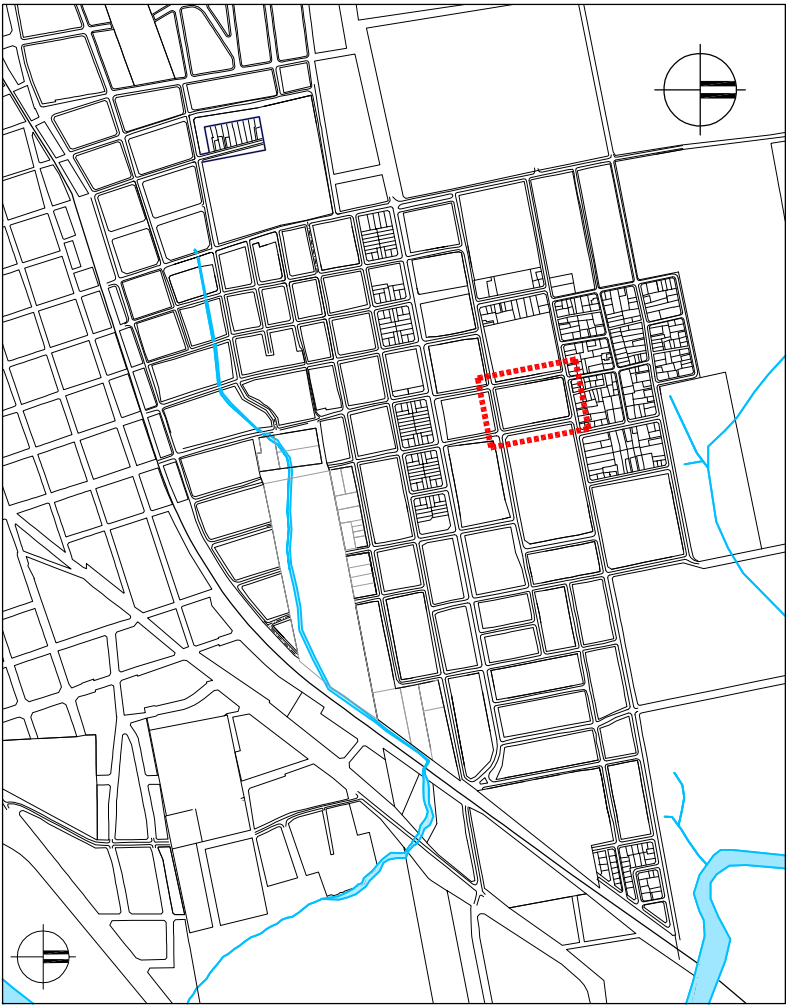
ACCESO A PREDIO DEL CLUB WANDERERS



NOTAS:

-LAS OBRAS SOLAMENTE PODRAN INICIARSE, UNA VEZ QUE EL REPLANTO HAYA SIDO APROBADO POR EL DIRECTOR DE OBRA.
LAS PENDIENTES SON INDICATIVAS, Y SE VERIFICARAN EN EL TRANSCURSO DEL REPLANTO.

PLANO DE UBICACIÓN
REFERENCIAS:



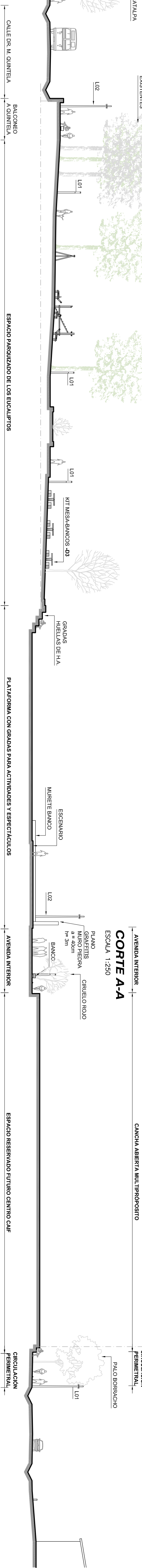
SÍMBOLO	DENOMINACIÓN
	EUCALIPTUS PRE-EXISTENTE
	PALO BORRACHO
	CATALPA
	CRUCETO ROLO
	HIBISCO
	CÉSPED
	RIEGO ASFÁLTICO
	PAVIMENTO DE BALASTO
	PAVIMENTO DE HORMIGÓN ACABADO
L01	VER DETALLE LUMINARIA LÁMINA EBU02_2
L02	VER DETALLE LUMINARIA LÁMINA EBU02_2
D1	VER DETALLE BANCO LÁMINA EBU02_2
D2	VER DETALLE BICICLETERO LÁMINA EBU02_1
D3	VER DETALLE KIT BANCOS CON MESA LÁMINA EBU02_2
D4	VER DETALLE JUEGOS SALUDABLE LÁMINA EBU02_2
D5	VER DETALLE BOURBOS DE HORMIGÓN LÁMINA EBU02_2
D6	VER DETALLE PAPELERA METÁLICA EBU02_1

PLANTA GENERAL

ESCALA 1:400

CORTE B-B

ESCALA 1:250



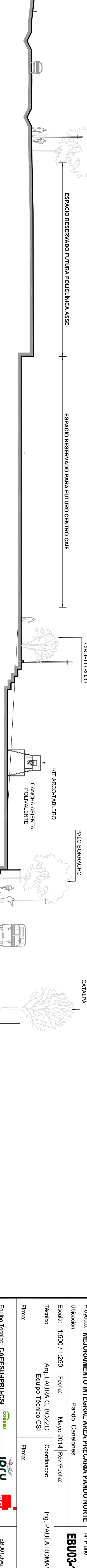
CORTE C-C

ESCALA 1:250



CORTE D-D

ESCALA 1:250



MVOTMA **PMB** **CONAMA**
Ministerio de Vivienda
Ordenamiento Territorial
y Medio Ambiente
Programa de
Mejoramiento de Barrios

DRENAJE PLUVIAL

PLAZA DE LOS EUCALIPTUS

Proyecto:	MEJORAMIENTO INTEGRAL ÁREA PRECARRIA PABLO NORTE	Nº Plano:	EBU03-1
Ubicación:	Pardo, Canelones	Escala:	1:250
Fecha:	Mayo 2014	Rev./Fecha:	

Técnico:	Arq. LAURA C. BOZZO	Coordinador:	Ing. PAULA ROMAY
Equipo Técnico:	CSI Ingenieros	Firma:	

Equipo Técnico:	CAESUS-PRUSI	Firma:	
Equipo Técnico:	CS Ingenieros	Firma:	